



PANEMUNIŲ REGIONINIO PARKO DIREKCIJA

Biudžetinė įstaiga, Raseinių g. 2, Šilinės k., Skirsnemunės sen., LT-74465 Jurbarko rajono savivaldybė,
tel. (8 447) 41723, el. p. info@prpd.lt, <http://www.prpd.lt>
Duomenys kaupiami ir saugomi Juridinių asmenų registre, kodas 193377733

Jurbarko rajono savivaldybės administracijai

2019-11-25 Nr. V3- 291

DĖL TURTO PERDAVIMO

Igyvendinant 2014-2020 metų Europos Sąjungos fondų investicijų veiksmų programą, vadovaujantis Valstybinė saugomų teritorijų tarnybos prie Aplinkos ministerijos (toliau – Tarnyba) ir Jurbarko savivaldybės administracija (toliau – Administracija) 2017 m. liepos 14 d. projekto „Kraštovaizdžio vertybių apsauga ir pritaikymas pažinti (I)“ pasirašyta partnerystės sutartimi Nr. F4-2017-092/96-49, 2017 m. gruodžio 18 d. Tarnybos ir Panemunių regioninio parko direkcijos (toliau – Direkcija) pasirašyta partnerystės sutartimi Nr. F4-2017-213/V5-2017-08, Direkcija 2017 – 2019 metais sutvarkė Kartupėnų piliakalnį ir pritaikė lankymui, įrengė aikštelę, laiptus, pėsčiųjų takus, informacinius standus ir rodykles.

Projekto metu Direkcija vykdė buhalterinę apskaitą. Vadovaujantis partnerystės sutarties Nr. F4-2017-092/096-49 15.4 punktu, projekto metu sukurtas turtas teisės aktų nustatyta tvarka perduodamas Jurbarko rajono savivaldybės administracijai, kuri vykdo tolesnę buhalterinę apskaitą ir užtikrina rezultatų (tame tarpe ir sukurto turto, infrastruktūros) priežiūros tęstinumą 5 metus po projekto veiklos įgyvendinimo pabaigos.

Direkcija informuoja, kad įgyvendinant projekto veiklas Panemunių regioniniame parke, Kartupėnų k., Jurbarko rajono sav., buvo vykdomi statybos darbai, kurių metu pastatyta aikštelė ir kultūros paveldo objekto tvarkybos darbai.

Prašome Jurbarko rajono savivaldybės Tarybos priimti sprendimą dėl projekto metu Panemunių regioniniame parke, Kartupėnų k., Jurbarko rajono sav. sukurto turto, pastatytos aikštelės (unikalus Nr. 4400-5270-0984) statybos (įsigijimo) vertė 4019,51 Eur (keturi tūkstančiai devyniolika eurų, 51 ct), likutinė vertė 4019,51 Eur (keturi tūkstančiai devyniolika eurų, 51 ct) ir Kartupėnų piliakalnio infrastruktūros šalia aikštelės įsigijimo vertė 9446,25 Eur (devyni tūkstančiai keturi šimtai keturiasdešimt šeši eurai, 25 ct), likutinė vertė 9446,25 Eur (devyni tūkstančiai keturi šimtai keturiasdešimt šeši eurai, 25 ct), priėmimo Jurbarko rajono savivaldybės administracijai.

Savivaldybės tarybos sprendimo kopiją prašome pateikti Direkcijai. Gavusi Jurbarko rajono savivaldybės tarybos sprendimo perimti turtą savivaldybės nuosavybėn kopiją, Direkcija inicijuos Lietuvos Respublikos Vyriausybės nutarimo projekto rengimą.

PRIDEDAMA:

1. Nekilnojamojo daikto kadastrinių matavimų bylos kopija, 15 lapai;
3. Perduodamo turto sąrašas, 1 lapas.

Direktorius

Mindaugas Janušonis

UAB "AUCAD"

**NEKILNOJAMOJO DAIKTO
KADASTRINIŲ MATAVIMŲ BYLA**

Tomas: 1

Nekilnojamojo turto objektas: **Statinys (statiniai)**

Registro Nr.: **44/2359961 (Statiniai)**

Adresas: **Jurbarko r. sav. Kartupėnų k.**

Lapų skaičius: 8

SUDERINTA

(pareigos)

(parašas)

(vardas, pavardė)

(data)



VALSTYBĖS ĮMONĖ REGISTRŲ CENTRAS

Lvovo g. 25-101, 09320 Vilnius, tel. (8 5) 2688 262, faks. (8 5) 2688 311, el.p. info@registrucentras.lt

REGISTRŲ CENTRAS

NEKILNOJAMOJO TURTO REGISTRO CENTRINIO DUOMENŲ BANKO IŠRAŠAS

2019-11-22 09:47:56

1. Nekilnojamojo turto registre įregistruotas turtas:

Registro Nr.: **44/2359961**

Registro tipas: **Statiniai**

Sudarymo data: **2019-07-03**

Jurbarko r. sav., Skirsnemunės sen., Kartupėnų k.

2. Nekilnojamieji daiktai:

2.1.

Kiti inžineriniai statiniai - Aikštelė

Jurbarko r. sav., Skirsnemunės sen., Kartupėnų k.

Unikalus daikto numeris: **4400-5270-0984**

Daikto pagrindinė naudojimo paskirtis: **Kiti inžineriniai statiniai**

Žymėjimas plane: **b**

Statybos pradžios metai: **2018**

Statybos pabaigos metai: **2019**

Statinio kategorija: **I grupės nesudėtingasis**

Baigtumo procentas: **100 %**

Plotas: **100.00 kv. m**

Medžiaga: **Skalda**

Koordinatė X: **6107804.05**

Koordinatė Y: **436476.19**

Atkūrimo sąnaudos (statybos vertė): **2170 Eur**

Fizinio nusidėvėjimo procentas: **0 %**

Atkuriamoji vertė: **2170 Eur**

Vidutinė rinkos vertė: **108 Eur**

Vidutinės rinkos vertės nustatymo būdas: **Atkuriamoji vertė**

Vidutinės rinkos vertės nustatymo data: **2019-07-02**

Kadastro duomenų nustatymo data: **2019-07-02**

3. Daikto priklausiniai iš kito registro: įrašų nėra

4. Nuosavybė:

4.1.

Nuosavybės teisė

Savininkas: **LIETUVOS RESPUBLIKA, a.k. 111105555**

Daiktas: **kiti statiniai Nr. 4400-5270-0984, aprašyti p. 2.1.**

Įregistravimo pagrindas: **2019-08-28 Deklaracija apie statybos užbaigimą / paskirties pakeitimą Nr. 1**

Įrašas galioja: **Nuo 2019-09-16**

5. Valstybės ir savivaldybių žemės patikėjimo teisė: įrašų nėra

6. Kitos daiktinės teisės:

6.1.

Turto patikėjimo teisė

Patikėtinis: **Panemunių regioninio parko direkcija, a.k. 193377733**

Daiktas: **kiti statiniai Nr. 4400-5270-0984, aprašyti p. 2.1.**

Įregistravimo pagrindas: **2019-08-28 Deklaracija apie statybos užbaigimą / paskirties pakeitimą Nr. 1**

Įrašas galioja: **Nuo 2019-09-16**

7. Juridiniai faktai: įrašų nėra

8. Žymos: įrašų nėra

9. Specialiosios žemės ir miško naudojimo sąlygos: įrašų nėra

10. Daikto registravimas ir kadastro žymos:

10.1.

Suformuotas naujas (daikto registravimas)

Daiktas: **kiti statiniai Nr. 4400-5270-0984, aprašyti p. 2.1.**

[registravimo pagrindas: 2019-07-02 Nekilnojamojo daikto kadastro duomenų byla
2019-08-28 Deklaracija apie statybos užbaigimą / paskirties
pakeitimą Nr. 1

[rašas galioja: Nuo 2019-09-02

10.2.

Kadastrinius matavimus atliko (kadastro žyma)
AUŠRELĖ RADAČIENĖ

Daiktas: kiti statiniai Nr. 4400-5270-0984, aprašyti p. 2.1.

[registravimo pagrindas: 2008-05-20 Kvalifikacijos pažymėjimas Nr. 2M-M-215

2019-07-02 Nekilnojamojo daikto kadastro duomenų byla

[rašas galioja: Nuo 2019-09-02


11. Registro pastabos ir nuorodos: įrašų nėra

12. Kita informacija: įrašų nėra

13. Informacija apie duomenų sandoriui tikslinimą: įrašų nėra

2019-11-22 09:47:56

Dokumentą atspausdino
Vyriausioji specialistė



JURGITA
MISEVIČIENĖ

Rekvizitai patvirtinti

Valstybinės teritorijų planavimo ir statybos
inspekcijos prie Aplinkos ministerijos viršininko
2017 m. lapkričio 27 d. įsakymu Nr. 1V-152

**DEKLARACIJA APIE STATINIO (-IŲ), JO (JŲ) DALIES (-IŲ) (KAI STATYBĄ
NUMATYTA UŽBAIGTI ETAPAIS) STATYBOS UŽBAIGIMĄ / STATINIO (-IŲ),
JO (JŲ) DALIES (-IŲ) / PATALPOS (-Ų) PASKIRTIES PAKEITIMĄ**

20 ____ m. ____ d. Nr. ____, versijos Nr. ____
(Data) (reg. numeris)

(vieta)

Statytojo pateikti deklaracijos
registracijos duomenys
data 2019-08-28 Nr. 1

Duomenys apie statybą leidžiantį dokumentą

Yra / Nėra

Pavadinimas

Išdavimo data ____, Nr. ____

Išdavęs subjektas

**ŠIA DEKLARACIJA SKELBIAMA, KAD PAGAL STATINIO PROJEKTO
SPRENDINIUS IR TEISĖS AKTŲ REIKALAVIMUS UŽBAIGTA STATINIO (-IŲ), JO (JŲ)
DALIES (-IŲ) (KAI STATYBĄ NUMATYTA UŽBAIGTI ETAPAIS) STATYBA / PAKEISTA
STATINIO (-IŲ), JO (JŲ) DALIES (-IŲ) / PATALPOS (-Ų) PASKIRTIS (tinkamą pabraukti).**

Tinkamą pabraukti:

1. Pastatytas (-i) naujas (-i) statinys (-iai), jo dalis (-ys).
2. Atliktas statinio (-ių), jo (jų) dalies (-ių) rekonstravimas.
3. Atliktas statinio (-ių), jo (jų) dalies (ių) kapitalinis remontas.
4. Atliktas statinio (-ių), jo (jų) dalies (-ių) paprastasis remontas.
5. Pakeista statinio (-ių), jo (jų) dalies (-ių) paskirtis / pakeista patalpos (-ų) paskirtis.
6. Nugriautas (-i) statinys (-iai), jo (jų) dalis (-ys).

Paskirtis kiti inžineriniai statiniai, buvusi paskirtis

Pavadinimas aikštelė, buvęs pavadinimas

Kategorija I gr. nesudėtingas, buvusi kategorija

Unikalus Nr. 4400-5270-0984

Žemės sklypo (-ų) kad. Nr. ____

Adresas (-ai) Jurbarko r. sav. Kartupėnu k.

Atskirų statinio (-ių) patalpų, kuriose atlikti statybos darbai, duomenys

Unikalus Nr. ____

Paskirtis ____, buvusi paskirtis

Pavadinimas ____, buvęs pavadinimas

Duomenys apie rangovą (-us)

Yra / Nėra

Asmens vardas, pavardė, asmens kodas / juridinio asmens pavadinimas, kodas

UAB „Jurmelsta“ 158257064

Dokumento, suteikiančio teisę užsiimti atitinkama veikla, duomenysPavadinimas kvalifikacijos atestatasNumeris 200, galioja nuo 2013-04-25, galioja iki nėra**Kontaktinė informacija**El. p. sekretore@jurmesta.lt, tel. 844770080, mob. tel. _____, faks. 844770080**Duomenys apie statinio statybos vadovą (-us)**

Yra / Nėra

Asmens vardas, pavardė, asmens kodas Romas Juknevičius 356104300448**Dokumento, suteikiančio teisę užsiimti atitinkama veikla, duomenys**Pavadinimas kvalifikacijos atestatasNumeris 3469, galioja nuo 2015-09-17, galioja iki 2020-09-17Numeris 4701, galioja nuo 2018-01-22, galioja iki 2023-01-21**Kontaktinė informacija**El. p. sekretore@jurmesta.lt, tel. 844770080, mob. tel. _____, faks. _____**Duomenys apie statinio statybos techninės priežiūros vadovą (-us)**

Yra / Nėra

Asmens vardas, pavardė, asmens kodas Andrius Montvydas**Dokumento, suteikiančio teisę užsiimti atitinkama veikla, duomenys**Pavadinimas kvalifikacijos atestatasNumeris 2971, galioja nuo _____, galioja iki nėra**Kontaktinė informacija**El. p. _____, tel. _____, mob. tel. 865028771, faks. _____**DUOMENYS APIE STATINIO PROJEKTĄ**

Yra / Nėra

Pavadinimas Kartupėnu piliakalnio pritaikymo paveldo pažinimo skatinimo paveldosaugos projektasParengimo metai 2019, numeris AV-19-04-DP**Duomenys apie statytoją**

Asmens vardas, pavardė, asmens kodas / juridinio asmens pavadinimas, kodas

Panemunių regioninio parko direkcija, im. k. 193377733**Kontaktinė informacija**El. p. _____, tel. 844741723, mob. tel. _____, faks. _____**Duomenys apie statinio projektuotoją**

Yra / Nėra

Asmens vardas, pavardė, asmens kodas / juridinio asmens pavadinimas, kodas

Aurimas Vengris**Duomenys apie statinio projekto vadovą**

Yra / Nėra

Asmens vardas, pavardė, asmens kodas _____

Dokumento, suteikiančio teisę užsiimti atitinkama veikla, duomenys

Pavadinimas _____

Numeris _____, galioja nuo _____, galioja iki _____

Kontaktinė informacija

El. p. _____, tel. _____, mob. tel. _____, faks. _____

Duomenys apie statinio projekto vykdymo priežiūros vadovą

Yra / Nėra

Asmens vardas, pavardė, asmens kodas _____

Dokumento, suteikiančio teisę užsiimti atitinkama veikla, duomenys

Pavadinimas _____

Numeris _____, galioja nuo _____, galioja iki _____

Kontaktinė informacija

El. p. _____, tel. _____, mob. tel. _____, faks. _____

**DUOMENYS APIE STATINIO (-IŲ), JO (JŲ) DALIES (-IŲ) (KAI STATYBĄ
NUMATYTA UŽBAIGTI ETAPAIS) BENDRUOSIUS RODIKLIUS**

Pastabos:

1. Kiekvieno statinio ar jo dalies (-ių) (kai statyba užbaigiama etapais) rodikliai pildomi atskirai.
2. Bendrieji statinio rodikliai nurodomi remiantis statybos techninio reglamento STR 1.04.04:2017 „Statinio projektavimas, projekto ekspertizė“ 5 priedu.

| Bendrujų pavadinimas | rodiklių | Mato vnt. | Rodiklių reikšmės | |
|-------------------------|----------|----------------|-------------------------|--|
| | | | pagal statinio projektą | pagal kadastro bylos duomenis (faktiniai) |
| Aikštelė b | | m ² | 100 | 100 |

Įstatymų nustatyta atsakomybė už šioje deklaracijoje pateiktų duomenų ir prie prašymo patvirtinti deklaraciją apie statybos užbaigimą pridėtų dokumentų atitiktį tikrovei žinoma. Įsipareigoju nuolat saugoti mano turimus ir prie prašymo pridėtus statybos dokumentus, o perleidus statinius kitam asmeniui – perduoti dokumentus nuolat saugoti šiam asmeniui.

(parašas)

Panemunių RPT
direktorius

(statytojo (jo įgalioto atstovo) vardas ir pavardė)



**NACIONALINĖS ŽEMĖS TARNYBOS
PRIE ŽEMĖS ŪKIO MINISTERIJOS
JURBARKO ŽEMĖTVARKOS SKYRIUS**

Panemunių regioninio parko direkcijai
Šilinės k.,
Skirsnemunės sen.,
LT- 74465 Jurbarko r.

Į 2011-11-10

Prašymą

2011-11-16

Nr. 3250-968

**SUTIKIMAS
DĖL DARBŲ ATLIKIMO VALSTYBINIO FONDO ŽEMĖJE**

2011 m. lapkričio 16 d. Nr. 32ST-90

Nacionalinė žemės tarnyba prie Žemės ūkio ministerijos, kaip valstybinis žemės patikėtinis atstovaujama Jurbarko žemėtvarkos skyriaus vedėjos Dalios Štuikienės, pagal patvirtint nacionalinės žemės tarnybos prie Žemės ūkio ministerijos direktoriaus Kazio Maksvyčio 2011 m. birželio 28 d. įgaliojimą Nr. 1Į-(1.9)-950, neprieštarauja kad, Panemunių regioninio parko direkcijai, įgyvendindama techninį projektą „Kartupėnų piliakalnio pritaikymo paveldo pažinimo skatinimui“ atliktų projektavimo ir tvarkymo darbus, valstybinio fondo žemėje, Kartupėnų kaime, Skirsnemunė seniūnijoje, Jurbarko rajone, nepažeidžiant gretimų žemės sklypų savininkų ar naudotojų teisių be žemės režimų.

Vedėja



Dalia Štuikienė

KOPIJA TIKRA

Jurgita Abromaitė, tel. (8 447) 71 724, el. paštas.: jurgita.abromaite@nzt.lt

Tomo Nr. 1

Registro 44/2359961

BYLOS TOMO VIDAUS APYRAŠAS

| Eil. Nr. | Dokumento pavadinimas | Dokumento | | Lapų skaič. | Bylos lapų numeriai | Pastabos |
|-------------|---|-----------|------------|----------------|------------------------|----------|
| | | Nr. | Data | | | |
| 1 | Statinio planas "STATINIŲ IŠDĖSTYMO PLANAS" | | 2019-07-02 | 1 | 1 | |
| 2 | KOORDINACIŲ ŽINIARAŠTIS KZ | | 2019-07-02 | 1 | 2 | |
| 3 | KITŲ INŽINERINIŲ STATINIŲ IR JŲ DALIŲ KADASTRO DUOMENYS 1P FORMA | | 2019-07-02 | 1 | 3 | |
| 4 | KITŲ INŽINERINIŲ STATINIŲ IR JŲ DALIŲ VERČIŲ NUSTATYMAS 2P FORMA | | 2019-07-02 | 1 | 4 | |
| 5 | 6C FORMA | | 2019-07-02 | 3 | 5-7 | |

Vidaus apyrašo lapų

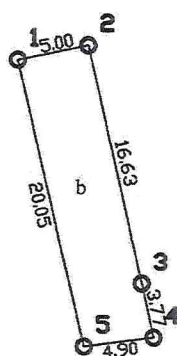
7

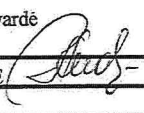
Aušrelė Radavičienė



STATINIŲ IŠDĖSTYMO PLANAS

M1:500



| | | |
|---|----------|---|
| Žemės sklypo kadastro Nr. | | |
| Žemės sklypo ribų duomenų šaltinis | | GINTAS STEPONAITIS |
| UAB "AUCAD", kodas: 301791606, adresas: Jurbarko r. sav., Jurbarkų sen., Klišių k., Linų g. 2 kontaktinis adresas (-ai): Jurbarkas, Kauno g. 53, el. pašto adresas (-ai): aucrasa@gmail.com, tel.: + 370 672 238 32 | | |
| Matavimo kvalifikacijos pažymėjimo Nr. | Pareigos | Vardas ir pavardė |
| 2M-M-215 | | AUŠRELĖ RADAČIČIENĖ  |
| Adresas: Jurbarko r. sav. Kartupėnų k. | | |
| Kadastro duomenų nustatymo data | | 2019-07-02 |
| Plano parengimo data | | 2019-07-02 |



1102751232

KOORDINAČIŲ ŽINIARAŠTIS

Pavadinimas Aikštelė

Objekto buvimo vieta Jurbarko r. sav. Kartupėnų k.

Unikalus numeris 4400-5270-0984

Koordinatų sistema: LKS-94

| Taško Nr. | X | Y |
|--------------|------------|-----------|
| 1 | 6107812,76 | 436471,76 |
| 2 | 6107813,74 | 436476,67 |
| 3 | 6107797,52 | 436480,35 |
| 4 | 6107793,85 | 436481,18 |
| 5 | 6107793,23 | 436476,31 |



AUŠRELĖ RADAČIENĖ



* 1 1 0 2 7 4 0 2 6 7 *

UAB "AUCAD", kodas: 301791606, adresas: Jurbarko r. sav., Jurbarkų sen., Klišių k., Linų g. 2
 Matininkas(-ė) AUŠRELĖ RADA VIČIENĖ, kvalifikacijos pažymėjimo Nr. 2M-M-215, kontaktinis adresas (-ai):
 Jurbarkas, Kauno g. 53, el. pašto adresas (-ai): aucrasa@gmail.com, tel.: + 370 672 238 32

KITŲ INŽINERINIŲ STATINIŲ IR JŲ DALIŲ KADASTRO DUOMENYS

Statinio kadastro duomenys

Adresas Jurbarko r. sav. Kartupėnų k.
 Paskirtis Kiti inžineriniai statiniai
 Pavadinimas Aikštelė
 Žymėjimas plane b
 Kadastro duomenų nustatymo data 2019-07-02
 Statybos būklė Unikalus numeris 4400-5270-0984

| | | | |
|-------------------------------|-------------------------|---------------------|------------|
| Statybos pradžios metai: | 2018 | Ilgis: m | |
| Statybos pabaigos metai: | 2019 | Ilgis: km | |
| Rekonstravimo pradžios metai: | | Plotis: m | |
| Rekonstravimo pabaigos metai: | | Plotas: kv. m | 100 |
| Kap. remonto pradžios metai: | | Aukštis: m | |
| Kap. remonto pabaigos metai: | | Tūris: kub. m | |
| Papr. remonto pradžios metai: | | Gylis: m | |
| Papr. remonto pabaigos metai: | | Skersmuo: mm | |
| Statinio kategorija: | I grupės nesudėtingasis | Skerspjūvis: kv. mm | |
| Baigtumo procentas: % | 100 | Kiekis: vnt. | |
| Medžiaga: | Skalda | Koordinatė X: | 6107804,05 |
| Danga: | | Koordinatė Y: | 436476,19 |

Statinio sudėtinės dalies kadastro duomenys

| | | | |
|-------------------------------|----------|---------------------|-----|
| Žymėjimas | b | | |
| Pavadinimas | Aikštelė | | |
| Statybos pradžios metai: | 2018 | Aukštis: m | |
| Statybos pabaigos metai: | 2019 | Ilgis: m | |
| Rekonstravimo pradžios metai: | | Plotis: m | |
| Rekonstravimo pabaigos metai: | | Gylis: m | |
| Kap. remonto pradžios metai: | | Skersmuo: mm | |
| Kap. remonto pabaigos metai: | | Plotas: kv. m | 100 |
| Papr. remonto pradžios metai: | | Skerspjūvis: kv. mm | |
| Papr. remonto pabaigos metai: | | Tūris: kub. m | |
| Medžiaga: | Skalda | Kiekis: vnt. | |
| Danga: | | | |

AUŠRELĖ RADA VIČIENĖ



* 1 1 0 2 7 4 7 3 8 5 *

UAB "AUCAD", kodas: 301791606, adresas: Jurbarko r. sav., Jurbarkų sen., Klišių k., Linų g. 2

Matininkas(-ė) AUŠRELĖ RADAVIČIENĖ, kvalifikacijos pažymėjimo Nr. 2M-M-215, kontaktinis adresas (-ai): Jurbarkas, Kauno g. 53, el. pašto adresas (-ai): aucrasa@gmail.com, tel.: + 370 672 238 32

KITŲ INŽINERINIŲ STATINIŲ IR JŲ DALIŲ VERČIŲ NUSTATYMAS

Adresas Jurbarko r. sav. Kartupėnų k.
Unikalus numeris 4400-5270-0984
Vertės nustatymo data 2019-07-02

| Žymėjimas | Pavaadinimas | Kasmetinis vertės mažinimo koeficientas | Matavimo vienetas | Kiekis | Įkainojimo pagrindas | Vidutinė vienetų statybos vertė po indeksavimo, Eur | Atkūrimo kaštai (statybinė vertė), Eur | Nusidėėjimas % | Atkuriamoji vertė, Eur | Vietovės pataisos koeficientas | Vidutinė rinkos vertė, Eur |
|-----------|--------------|---|-------------------|--------|----------------------|---|--|----------------|------------------------|--------------------------------|----------------------------|
| 1 | 2 | | | 5 | 6 | 7 | 8 | 9 | 10 | 11 | 12 |
| b | Aikštelė | 10 | kv. m | 100 | NTK2019-3.2.9.1 | 21,68 | 2170 | 0 | 2170 | 0,05 | 108 |
| | Viso | | | | | | 2170 | | 2170 | | 108 |

Aušrelė

AUŠRELĖ RADAVIČIENĖ



* 1 1 0 2 7 4 8 2 4 2 *

Lapas 1 iš 1

Nekilnojamojo turto objektų kadastrinių
matavimų ir kadastro duomenų surinkimo
bei tikslinimo taisyklų
19 priedas

(1P formos pavyzdys)
UAB „AUCAD“, 201791606, (juridinio asmens ar kitos užsienio organizacijos pavadinimas, kodas, buveinės adresas, el. paštas, telefono Nr.)
g. 53-4, ducera@omni.com +37067223832, matavimai
Štutė (Kadaviciene, kvalifikacijos pažymėjimo Nr. 2M-M-215
individualios veiklos pažymos ar verslo liudijimo Nr., adresas, el. paštas, telefono Nr.)

**ORO UOSTŲ, VANDENŲ UOSTŲ, KITŲ TRANSPORTO STATINIŲ,
HIDROTECHNINIŲ STATINIŲ, SPORTO INŽINERINIŲ STATINIŲ IR KITOS
PASKIRTIES INŽINERINIŲ STATINIŲ IR JŲ DALIŲ KADASTRO DUOMENYS**

Statinio kadastro duomenys

| | | |
|---------------------------------|--|-----------------------------|
| Adresas | Purbarko r. sav. Stinsonučių sen. Karkapėnų k. | |
| Paskirtis | Kiti užsienio statiniai | |
| Pavadinimas | Hikitele | |
| Žymėjimas plane | 6 | |
| Kadastro duomenų nustatymo data | 2019 07 02 | Žemės sklypo kadastro Nr.* |
| Statybos būklė | | Unikalus Nr. 4400-5270-0984 |

Pastaba:

| | | | |
|------------------------------------|----------------|--------------------------------------|------------|
| Statinio kategorija | 1 gr. sportin. | Stadiono stovimų vietų sk. | |
| Statybos pradžios metai | 2018 | Sporto aikštės rūšis | |
| Statybos pabaigos metai | 2019 | Sporto trasos rūšis | |
| Rekonstrukcijos pradžios metai | | Sporto prieplaukos rūšis | |
| Rekonstrukcijos pabaigos metai | | Medžiaga | betonas |
| Kapitalinio remonto pradžios metai | | Danga | |
| Kapitalinio remonto pabaigos metai | | Ilgis, m | 20 |
| Paprastojo remonto pradžios metai | | Plotis, m | 10 |
| Paprastojo remonto pabaigos metai | | Skersmuo, mm | |
| Baigtumas, % | 100 | Skerspjuvis, kv. mm | |
| Oro uosto kategorija | | Plotas, kv. m | 100.00 |
| Oro uosto dangos kodas | | Tūris, kub. m | |
| Orlaivių tako rūšis | | Kiekis, vnt. | |
| Vandens uosto rūšis | | Aukštis, m | |
| Prieplaukos rūšis | | Gabaritas (aukštis nuo kliūt. ašies) | |
| Kelio kliūtis | Hikitele | Gylis, m | |
| Hidrotechninio statinio rūšis | | Grimzlė, m | |
| Stadiono tipas | | Koordinatė X | 6107803.31 |
| Stadiono rūšis | | Koordinatė Y | 436476.47 |
| Stadiono sėdimų vietų sk. | | | |

Sudėtinių dalių kadastro duomenys

| | | | |
|------------------------------------|----------|---------------------|--------|
| Žymėjimas plane | 6 | | |
| Pavadinimas | Hikitele | | |
| Statybos pradžios metai | 2018 | Ilgis, m | 20 |
| Statybos pabaigos metai | 2019 | Plotis, m | 10 |
| Rekonstrukcijos pradžios metai | | Skersmuo, mm | |
| Rekonstrukcijos pabaigos metai | | Skerspjuvis, kv. mm | |
| Kapitalinio remonto pradžios metai | | Plotas, kv. m | 100.00 |
| Kapitalinio remonto pabaigos metai | | Tūris, kub. m | |
| Paprastojo remonto pradžios metai | | Kiekis, vnt. | |
| Paprastojo remonto pabaigos metai | | Aukštis, m | |

| | | | |
|----------|---------|------------|--|
| Medžiaga | skaidra | Gylis, m | |
| Danga | | Grimzlė, m | |

Matininkas, nustatęs
kadastro duomenis


(parašas)

Anšrelė Radavičienė
(vardas ir pavardė)

*Pildoma, kai statiniai yra viename žemės sklype.

Pastaba. Jei kurie nors duomenys nepildomi, atitinkamos eilutės gali būti ištrinamos. Pildant formą, jos pavadinime nurodoma tik aprašomo(-ų) statinio(-ų) naudojimo paskirtis.

(2P'formos pavyzdys)

(Juridinio asmens ar kitos užsienio organizacijos pavadinimas, kodas, buvimo adresas, e. paštas, telefono Nr. / matininko, atlikusio kadastrinius matavimus, vardas ir pavardė,

1. kvalifikācijas pažymējimo Nr., individuālais veiklos pažymos ar verslo liudijimo Nr., adresas, el. paštas, telefono Nr.)

ORO UOSTŲ, VANDENŲ UOSTŲ, KITŲ TRANSPORTO STATINIŲ, HIDROTECHINIŲ STATINIŲ, SPORTO INŽINERINIŲ STATINIŲ IR KITOS PASKIRTIES INŽINERINIŲ STATINIŲ IR JŲ DALIŲ VERČIŲ NUSTATYMAS

Vertės nustatymo data: 2019-04-02
Unikalus numeris: 4400-5270-0984
Adresas:

| Zīmējuma plane | Pavadinimas | Kasmetinis vertės mažinimo koef. | Matavimų vienetas | Kiekis | Išskaitinimo pagrindas | Vieneto vidutinė statybos vertė po indeksavimo, Eur | Atkūrimo sąnaudos (statybos vertė), Eur | Nusidėvėjimas, % | Atkūrimo vertė, Eur | Vietovės patalpos koeficientas | Vidutinė rinkos vertė, Eur |
|----------------|-------------|-------------------------------------|-------------------|--------|------------------------|---|--|------------------|------------------------|-----------------------------------|-------------------------------|
| 1 | 2 | 3 | 4 | 5 | 6 | 7 | 8 | 9 | 10 | 11 | 12 |
| b | Atstatyti | 10,00 | m ² | 100,00 | 3,2, 9, 1 | 21,98 | 2170 | 0 | 2170 | 0,01 | 108 |
| | Vieno b | | | | | | 2170 | | 2170 | | 108 |

Matininkas, nustatęs kadastro duomenis

Aušrelė Radavičienė
(vardas ir pavardė)

Pastaba. Pildant formą, jos pavadinime nurodoma tik aprašomo(-ų) statinio(-ų) naudojimo pastirtis.

**VALSTYBĖS TURTO, PERDUODAMO JURBARKO RAJONO SAVIVALDYBĖS ADMINISTRACIJAI
VALDYTI, NAUDOTI IR DISPONUOTI JUO PATIKĖJIMO TEISE,
SĄRAŠAS**

| Eilės Nr. | Pavadinimas | Mato vnt. | Kiekis | Įsigijimo data | Įsigijimo vertė, Eur | | Likutinė vertė, Eur | |
|--------------|---|----------------|--------|-------------------|-------------------------|------------|------------------------|------------|
| | | | | | ES 85 % | VB 15 % | ES 85 % | VB 15 % |
| 1. | Aikštelė (unik. Nr. 4400-5270-0984) | m ² | 100 | 2019 | 3416,58 | 602,93 | 3416,58 | 602,93 |
| 2. | Kartupėnų piliakalnio infrastruktūra šalia aikštelės: | | | 2019 | 8029,31 | 1416,94 | 8029,31 | 1416,94 |
| 2.1. | Informacinis stendas | vnt. | 1 | | | | | |
| 2.2. | Automobilių užtvagai | vnt. | 10 | | | | | |
| 2.3. | Informacinė rodyklė | vnt. | 1 | | | | | |