

**VALSTYBINĖS ŽEMĖS SKLYPO, PERDUODAMO VALDYTI, NAUDOTI IR
DISPONUOTI JUO PATIKĖJIMO TEISE JURBARKO RAJONO SAVIVALDYBĖI,
PERDAVIMO–PRIĖMIMO AKTAS**

2019 m. kovo 7 d. Nr. 32MŽP-1-(14.32.114.) /D9-18

Jurbarkas

Nacionalinės žemės tarnybos prie Žemės ūkio ministerijos Jurbarko skyriaus (toliau – Nacionalinė žemės tarnyba) vedėjas Artūras Baltrušaitis pagal 2018 m. gruodžio 11 d. įgaliojimą Nr. IĮ-1297-(1.9.) „Dėl valstybinės žemės sklypų, priskirtų VĮ Turto banko valdomam ar parduodamam valstybei ar savivaldybėms nuosavybės teise priklausančiam nekilnojamajam turtui eksploatuoti, perdavimo VĮ Turto bankui ir kitų veiksmų atlikimo“ ir vadovaudamasis Nacionalinės žemės tarnybos direktoriaus 2019 m. kovo 5 d. įsakymu Nr. IP-75-(1.3E.) „Dėl valstybinės kitos paskirties žemės sklypo pardavimo valdyti, naudoti ir disponuoti juo patikėjimo teise Jurbarko rajono savivaldybei“ perduoda, o Jurbarko rajono savivaldybė, a.k. 111106276, priima patikėjimo teise perduotą 2,0396 ha žemės sklypą, unikalus Nr. 4400-2006-4100, kadastro Nr. 9420/0001:302, Jurbarko mieste, Statybininkų g. 2F, naudoti ūkinei komercinei veiklai (gamybinės paskirties pastatui statyti).

Valstybinės žemės sklypo ribos pažymėtos žemės sklypo plane M 1:1000, kuris yra privalomas šio akto priedas.

Savivaldybei patikėjimo teisė į perduodamą valstybinės žemės sklypą atsiranda nuo šio akto pasirašymo dienos.


Šis aktas surašytas 3 egzemplioriais, kurie perduodami:

Nacionalinės žemės tarnybos prie Žemės ūkio ministerijos Jurbarko skyriui (1 egzempliorius);
Jurbarko rajono savivaldybei (2 egzemplioriai).

Perdavė

Nacionalinės žemės tarnybos prie Žemės ūkio ministerijos Jurbarko skyriaus vedėjas
(Pavardės ir pavardė, pareigos pavadinimas)




(Parašas)

Artūras Baltrušaitis
(Vardas ir pavardė)

Jurbarko rajono savivaldybės
administracijos direktorė

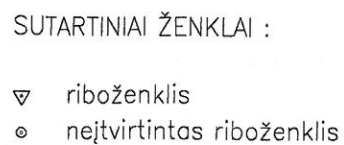
(Pavardės ir pavardė, pareigos pavadinimas)




(Parašas)

Vida Rekešienė
(Vardas ir pavardė)



ŽEMĖS SKLYPO PLANAS M 1:1000
Sklypo plotas 20396 m²



Gretimųybė	Gretimo žemės sklypo kadastro Nr.	Pastabas
1-2-3-4-5-6		Es. pravažiavimas
6-7-8-9-10-11 -12-13-14-15-1 6		Valstybinės žemės fondas
18-...-36-1		Es. pravažiavimas

Su paženklintomis vietovėmis žemės sklypo ribomis, aprašytomis . . . 2016 . . . m.
 rupijūo mėn. 11 d. žemės sklypo paženklinio-parodymo akte, ir nustatytu plotu sutinku:
 Žemės savininkas (naudotojas):
 Jurbarko rajono savivaldybė
 (vardas, pavardė)
 Vida Rekešienė
 (parašas) (data) 2016-08-12
 Jurbarko skyriaus
 Nacionalinės žemės tarnybos prie Žemės ūkio ministerijos specialistė
 Jurbarkas skyrius
 Patikrino:
 SUDERINTA:
 (Pareigų pavadinimas) (Parašas) (Vardas ir pavardė)
 D. Štūkienė
 (Parašas) (data) 2016-09-05
 A.V. (jeigu reikalavimas turėti antspaudą nustatytas įstatymuose)

Kvalifikacijos pažymėjimo Nr. 2M-M-1125

Pareigos	Parašas	Vardas, pavardė	Data
Matininkas		R. Pužas	2016-08-17
Padėjėja		A. Aleksynaitė	2016-08-17

ŽEMĖS SKLYPO PLANAS M 1:1000

Sklypo plotas 20396 m²

Žemės sklypo kadastro Nr. 942000010302

KOORDINACIŲ ŽINIARAŠTIS

Koordinacių sistema LKS-94							
Taško Nr.	Kodas	X	Y	Taško Nr.	Kodas	X	Y
1	R	6104786.36	418816.99				
2	R	6104788.21	418821.86				
3	R	6104788.09	418826.12				
4	R	6104776.42	418883.95				
5	R	6104772.13	418904.91				
6	R	6104763.27	418948.91				
7	R	6104760.77	418951.75				
8	R	6104753.34	418954.47				
9	R	6104731.10	418947.33				
10	R	6104729.23	418945.86				
11	R	6104727.62	418942.78				
12	R	6104727.14	418938.57				
13	R	6104727.72	418933.47				
14	R	6104712.62	418930.64				
15	R	6104713.49	418925.04				
16	R	6104685.91	418921.19				
17	R	6104683.78	418931.70				
18	R	6104629.00	418922.78				
19	R	6104634.72	418894.47				
20	R	6104640.06	418867.45				
21	R	6104654.80	418796.45				
22	R	6104657.27	418786.00				
23	R	6104661.07	418778.50				
24	R	6104664.01	418775.82				
25	R	6104668.25	418773.18				
26	R	6104674.17	418771.60				
27	R	6104690.40	418771.59				
28	R	6104711.09	418772.48				
29	R	6104719.56	418773.40				
30	R	6104724.03	418774.90				
31	R	6104732.51	418779.76				
32	R	6104736.05	418782.69				
33	R	6104757.25	418805.09				
34	R	6104760.93	418807.18				
35	R	6104780.45	418812.56				
36	R	6104784.64	418815.12				
SKLYPO CENTRO KOORDINATĖS							
Koordinacių sistema				Koordinatės X/Y			
Valstybinė LKS-1994				X=6104710 Y=418860			
Žiniaraštį sudarė				R. Pužas 2M-M-1125 2016-08-17 (paršas) (vardas ir pavardė) (kvalifikacijos pažymėjimo Nr.) (data)			

Duomenys apie žemės naudojimo apribojimus			
Eil. Nr	Kodas	Apribojimai	Žemės plotas, m ²
1	2	3	4
1	6	VI. Elektros linijų apsaugos zonos	287
2	48	XLVIII. Šilumos ir karšto vandens tiekimo tinklų apsaugos zonos	3275
3	49	XLIX. Vandentiekio, lietaus ir fekalinės kanalizacijos tinklų ir įrenginių apsaugos zonos	2122
4	58	XXVII. Saugotini želdiniai (medžiai ir krūmai), augantys ne miškų ūkio paskirties žemėje	3326

SERVITUTAS			
Eil. Nr	Kodas	Servituto rūšis	Plotas, m ²
-	0	-	-

Ištrauka iš Lietuvos Administracinių teisių pažeidimų kodekso:

47 straipsnis. Pastovių žemėnaudos riboženklų sunaikinimas arba gadinimas - užtraukia baudą nuo septyniasdešimt dviejų iki vieno šimto keturiasdešimt keturių eurų.